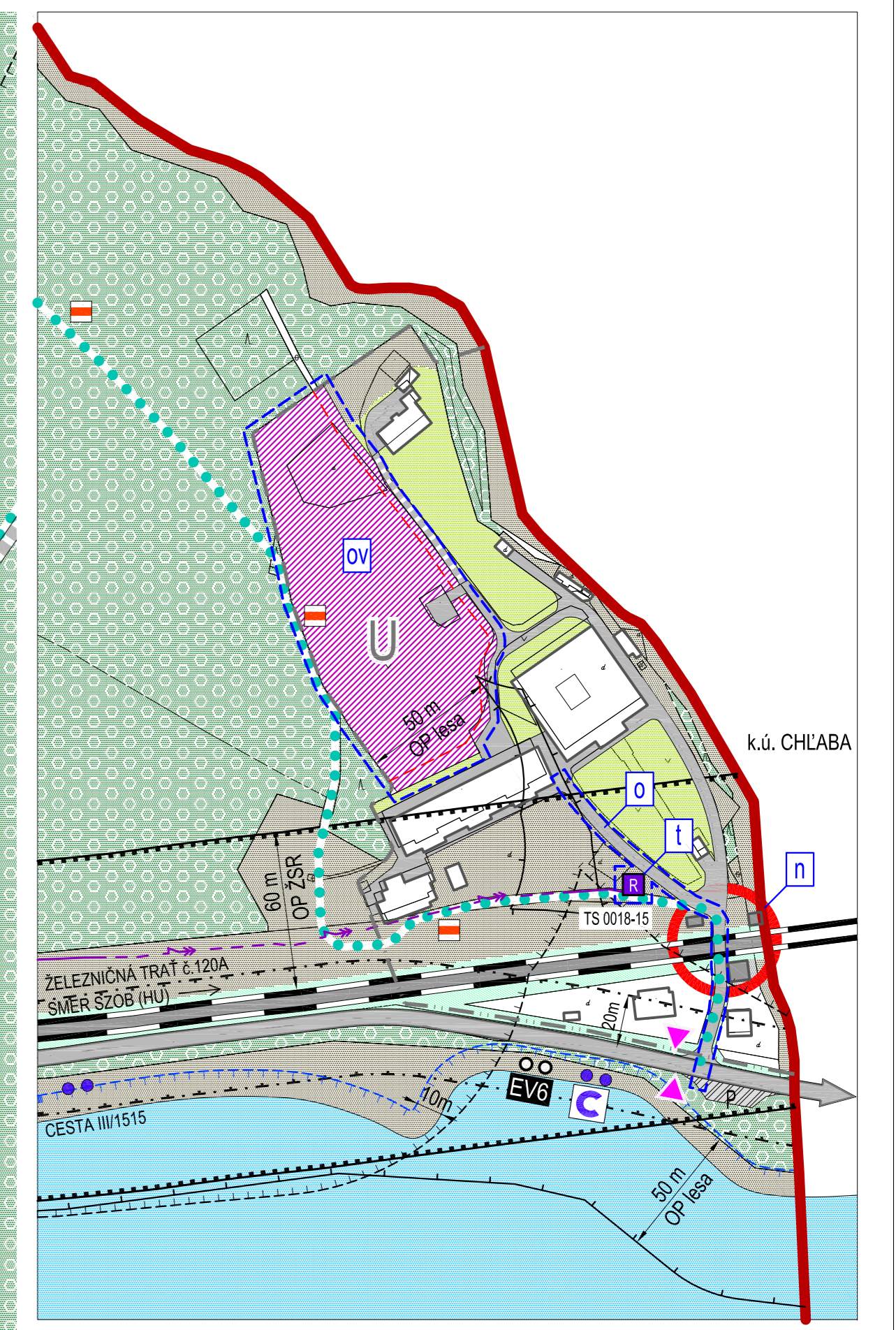
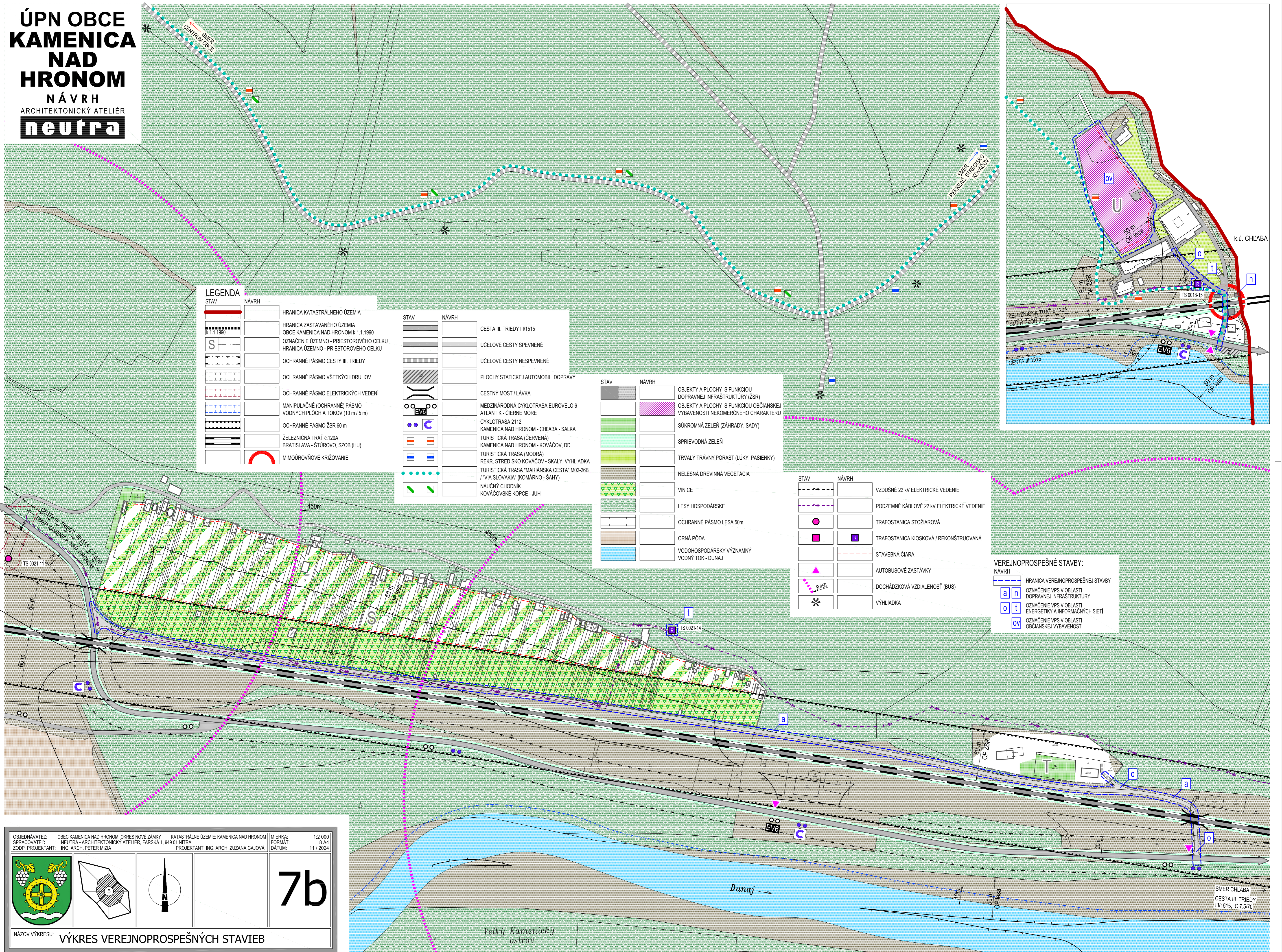


ÚPN OBCE KAMENICA NAD HRONOM NÁVRH

ARCHITEKTONICKÝ ATELIER
neutra



LEGENDA

STAV NÁVRH

[Red line]	HRANICA KATASTRÁLNEHO ÚZEMIA
[Dotted line]	HRANICA ZASTAVANÉHO ÚZEMIA OBCE KAMENICA NAD HRONOM k 1.1.1990
[S symbol]	OZNAČENIE ÚZEMNO - PRIESTOROVÉHO CELKU
[Dashed line]	HRANICA ÚZEMNO - PRIESTOROVÉHO CELKU
[Dotted line]	OCHRANNÉ PÁSMO CESTY III. TRIEDY
[Dotted line]	OCHRANNÉ PÁSMO VŠETKÝCH DRUHOV
[Dotted line]	OCHRANNÉ PÁSMO ELEKTRICKÝCH VEDENÍ
[Dotted line]	MANIPULAČNÉ (OCHRANNÉ) PÁSMO VODNÝCH PLOCH A TOKOV (10 m / 5 m)
[Dotted line]	OCHRANNÉ PÁSMO ŽSR 60 m
[Dotted line]	ZELEZNICNÁ TRAT' & 120A SMER BRATISLAVA - ŠTÚROVO, SZOB (HU)
[Red circle]	MIMOÚROVŇOVÉ KRÍŽOVANIE

STAV NÁVRH

[Grey line]	CESTA III. TRIEDY III/1515
[Grey line]	ÚČELOVÉ CESTY SPEVNENÉ
[Grey line]	ÚČELOVÉ CESTY NESPEVNENÉ
[P symbol]	PLOCHY STATICKEJ AUTOMOBIL. DOPRAVY
[Line with bridge]	CESTNÝ MOST / LÁVKA
[EV6 symbol]	MEZINÁRODNÁ CYKLOTRASA EUROVELO 6 ATLANTIK - ČIERNE MORE
[C symbol]	CYKLOTRASA 2112 KAMENICA NAD HRONOM - CHLABA - SALKÁ
[Red line]	TURISTICKÁ TRASA (ČERVENÁ) KAMENICA NAD HRONOM - KOVÁČOV, DD
[Blue line]	TURISTICKÁ TRASA (MODRÁ) REKR. STREDISKO KOVÁČOV - SKALY, VYHLIADKA
[Green line]	TURISTICKÁ TRASA "MARIÁNSKA CESTA" M02-26B / "VIA SLOVAKIA" (KOMARNO - ŠÁHY)
[Green line]	NÁUČNÝ CHODNÍK KOVÁČOVSKÉ KOPCE - JUH

STAV NÁVRH

[Green area]	OBJEKTY A PLOCHY S FUNKCIOU DOPRAVNEJ INFRAŠTRUKTÚRY (ŽSR)
[Pink area]	OBJEKTY A PLOCHY S FUNKCIOU OBČIANSKEJ VYBAVENOSTI NEKOMERČNÉHO CHARAKTERU
[Light green area]	SÜKRÖMNÁ ZELEN' (ZÁHRADY, SÁDY)
[Light green area]	SPRIEVODNÁ ZELEN'
[Light green area]	TRVALÝ TRÁVNÝ PORAST (LÜKY, PASIENKY)
[Green area]	NELESNÁ DREVINNÁ VEGETÁCIA
[Green area]	VINICE
[Green area]	LESY HOSPODÁRSKE
[Green area]	OCHRANNÉ PÁSMO LESA 50m
[Brown area]	ORNÁ PÖDA
[Blue area]	VODOHOSPODÁRSKY VÝZNAMNÝ VODNÝ TOK - DUNAJ

STAV NÁVRH


[Dashed line]	VZDUŠNÉ 22 KV ELEKTRICKÉ VEDENIE
[Dotted line]	PODZEMNÉ KÁBLOVÉ 22 KV ELEKTRICKÉ VEDENIE
[Pink circle]	TRAFOSTANICA STOŽIAROVÁ
[Pink square]	TRAFOSTANICA KIOSKOVÁ / REKONŠTRUOVANÁ
[Red line]	STAVEBNÁ ČIARA
[Pink triangle]	AUTOBUSOVÉ ZASTÁVKY
[Pink line]	DOCHÁDZKOVÁ VZDIALENOSŤ (BUS)
[Star symbol]	VÝHLIADKA

VEREJNOPROSPEŠNÉ STAVBY:

[Red line]	HRANICA VEREJNOPROSPEŠNEJ STAVBY
[a n symbol]	OZNAČENIE VPS V OBLASTI DOPRAVNEJ INFRAŠTRUKTÚRY
[o t symbol]	OZNAČENIE VPS V OBLASTI ENERGETIKY A INFORMAČNÝCH SIETÍ
[ov symbol]	OZNAČENIE VPS V OBLASTI OBČIANSKEJ VYBAVENOSTI

OB. EĎNÁVATEL: OBEC KAMENICA NAD HRONOM, OKRES NOVÉ ZÁMKY KATASTRÁLNE ÚZEMIE: KAMENICA NAD HRONOM
 SPRACOVATEL: NEUTRA - ARCHITEKTONICKÝ ATELIER, FARSKÁ 1, 949 01 NITRA
 ZODP. PROJEKTANT: ING. ARCH. PETER MIZIA PROJEKTANT: ING. ARCH. ZUZANA GAJOVÁ

MIERKA: 1:2 000
 FORMÁT: A4
 DÁTUM: 11 / 2024



7b

NÁZOV VÝKRESU: VÝKRES VEREJNOPROSPEŠNÝCH STAVIEB

Veľký kamenický ostrov

SMER CHLABA
 CESTA III. TRIEDY III/1515, C 7.5/70