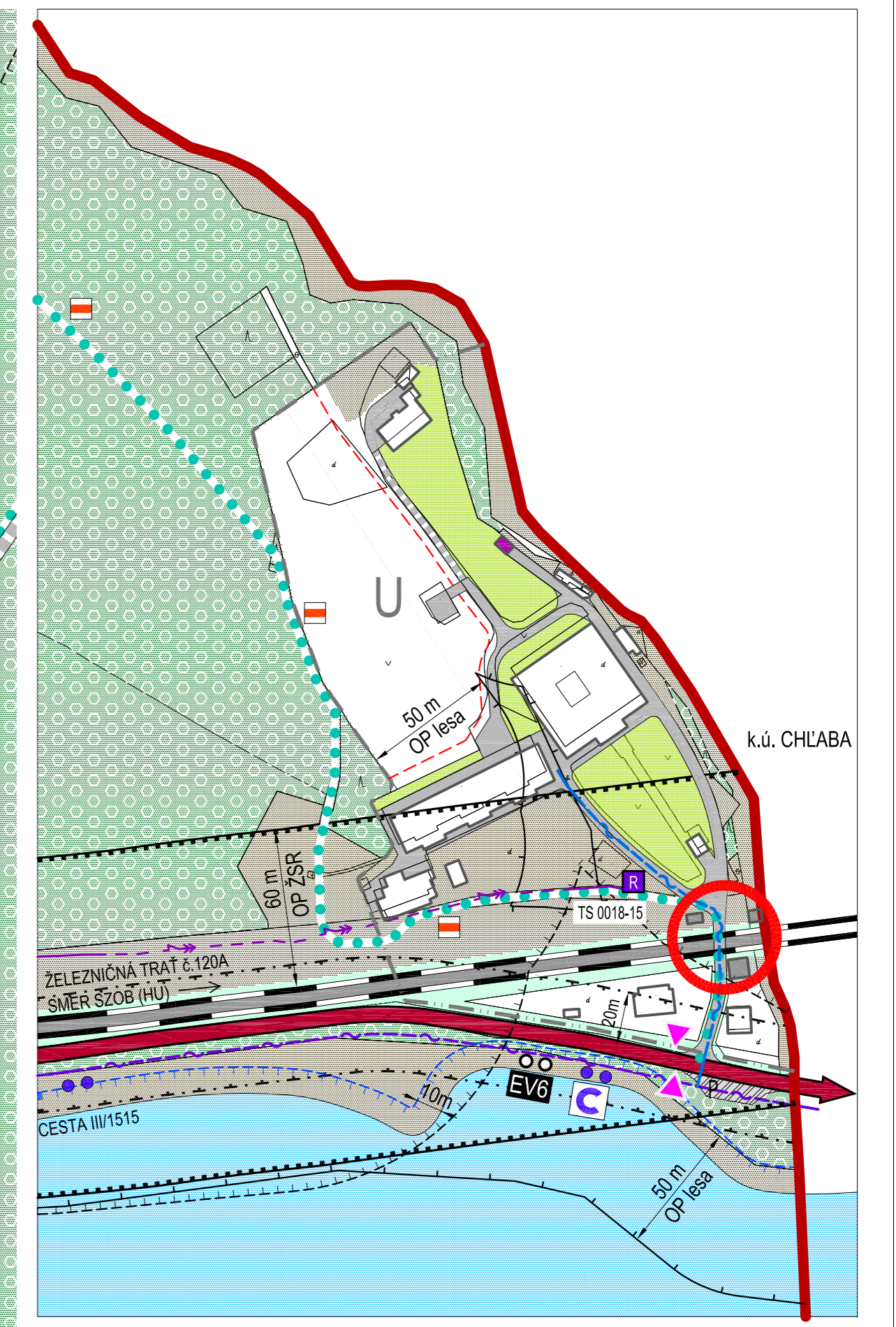
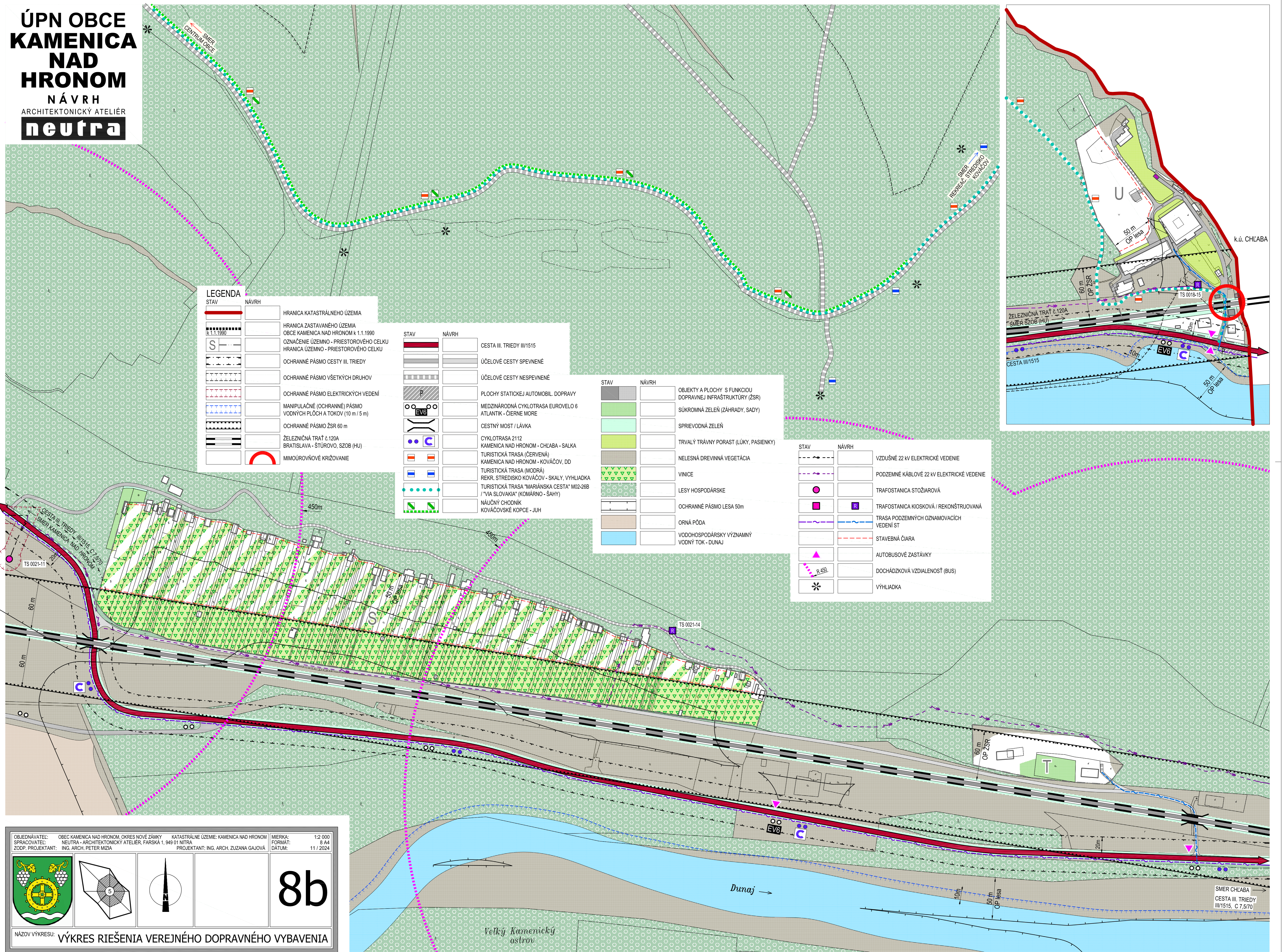


ÚPN OBCE KAMENICA NAD HRONOM NÁVRH

ARCHITEKTONICKÝ ATELIER
neutra



LEGENDA


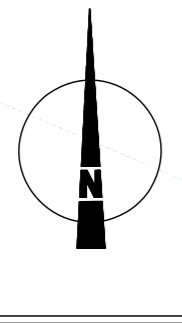
STAV	NÁVRH	OPIS
[Red line]	[Red line]	HRANICA KATASTRÁLNEHO ÚZEMIA
[Dotted line]	[Dotted line]	HRANICA ZASTAVANÉHO ÚZEMIA OBCE KAMENICA NAD HRONOM k 1.1.1990
[Dashed line]	[Dashed line]	OZNAČENIE ÚZEMNO - PRIESTOROVÉHO CELKU
[Dotted line]	[Dotted line]	HRANICA ÚZEMNO - PRIESTOROVÉHO CELKU
[Dashed line]	[Dashed line]	OCHRANNÉ PÁSMO CESTY III. TRIEDY
[Dotted line]	[Dotted line]	OCHRANNÉ PÁSMO VŠETKÝCH DRUHOV
[Dashed line]	[Dashed line]	OCHRANNÉ PÁSMO ELEKTRICKÝCH VEDENÍ
[Dotted line]	[Dotted line]	MANIPULAČNÉ (OCHRANNÉ) PÁSMO VODNÝCH PLOCH A TOKOV (10 m / 5 m)
[Dashed line]	[Dashed line]	OCHRANNÉ PÁSMO ŽSR 60 m
[Dotted line]	[Dotted line]	ŽELEZNIČNÁ TRAT' & 120A BRATISLAVA - STUROVO, SZOB (HU)
[Red circle]	[Red circle]	MIMOÚROVŇOVÉ KRÍŽOVANIE

STAV	NÁVRH	OPIS
[Red line]	[Red line]	CESTA III. TRIEDY III/1515
[Grey line]	[Grey line]	ÚČELOVÉ CESTY SPEVNEŇE
[Grey line]	[Grey line]	ÚČELOVÉ CESTY NESPEVNEŇE
[Grey line]	[Grey line]	PLOCHY STATICKEJ AUTOMOBIL. DOPRAVY
[Green line]	[Green line]	MEZINÁRODNÁ CYKLOTRASA EUROVELO 6 ATLANTIK - ČIERNE MORE
[Blue line]	[Blue line]	CESTNÝ MOST / LÁVKA
[Blue line]	[Blue line]	CYKLOTRASA 2112 KAMENICA NAD HRONOM - CHLABA - SALKÁ
[Blue line]	[Blue line]	KAMENICA NAD HRONOM - KOVAČOV, DD
[Blue line]	[Blue line]	TURISTICKÁ TRASA (ČERVENÁ)
[Blue line]	[Blue line]	TURISTICKÁ TRASA (MODRÁ)
[Blue line]	[Blue line]	REKR. STREDISKO KOVAČOV - SKALY, VYHLIADKA
[Blue line]	[Blue line]	TURISTICKÁ TRASA "MARIÁNSKA CESTA" M02-26B "VIA SLOVAKIA" (KOMARNO - ŠÁHY)
[Blue line]	[Blue line]	NÁUČNÝ CHODNÍK KOVAČOVSKÉ KOPCE - JUH

STAV	NÁVRH	OPIS
[Green area]	[Green area]	OBJEKTY A PLOCHY S FUNKCIOU DOPRAVNEJ INFRAŠTRUKTÚRY (ŽSR)
[Green area]	[Green area]	SÚKROMNÁ ZELEŇ (ZÁHRADY, SADY)
[Green area]	[Green area]	SPRIEVODNÁ ZELEŇ
[Green area]	[Green area]	TRVALÝ TRÁVNÝ PORAST (LŪKY, PASIENKY)
[Green area]	[Green area]	NELESNÁ DREVINNÁ VEGETÁCIA
[Green area]	[Green area]	VINICE
[Green area]	[Green area]	LESY HOSPODÁRSKE
[Green area]	[Green area]	OCHRANNÉ PÁSMO LESA 50m
[Green area]	[Green area]	ORNÁ PÓDA
[Green area]	[Green area]	VODOHOSPODÁRSKY VÝZNAMNÝ VODNÝ TOK - DUNAJ

STAV	NÁVRH	OPIS
[Dashed line]	[Dashed line]	VZDUŠNÉ 22 KV ELEKTRICKÉ VEDENIE
[Dotted line]	[Dotted line]	PODZEMNÉ KÁBLOVÉ 22 KV ELEKTRICKÉ VEDENIE
[Pink square]	[Pink square]	TRAFOSTANICA STOŽIAROVÁ
[Purple square]	[Purple square]	TRAFOSTANICA KIOSKOVÁ / REKONŠTRUOVANÁ
[Blue line]	[Blue line]	TRASA PODZEMNÝCH OZNAMOVACÍCH VEDENÍ ST
[Red line]	[Red line]	STAVEBNÁ ČIARA
[Blue line]	[Blue line]	AUTOBUSOVÉ ZASTÁVKY
[Pink triangle]	[Pink triangle]	DOCHÁDZKOVÁ VZDIALENOSŤ (BUS)
[Star symbol]	[Star symbol]	VÝHLIADKA

OB. EĎNÁVATEL: OBEC KAMENICA NAD HRONOM, OKRES NOVÉ ZÁMKY	KATASTRÁLNE ÚZEMIE: KAMENICA NAD HRONOM	MIERKA: 1:2 000
SPRACOVATEL: NEUTRA - ARCHITEKTONICKÝ ATELIER, FARSKÁ 1, 949 01 NITRA	PROJEKTANT: ING. ARCH. ZUZANA GAJOVÁ	FORMÁT: 8,44
ZODP. PROJEKTANT: ING. ARCH. PETER MIZIA	DÁTUM: 11 / 2024	

8b

NÁZOV VÝKRESU: VÝKRES RIEŠENIA VEREJNÉHO DOPRAVNÉHO VYBAVENIA